

Ще има - извлечение!

УТВЪРЖДАВАМ,
МИНИСТЪР НА ИКОНОМИКАТА,
ЕНЕРГЕТИКАТА И ТУРИЗМА:



Димитър Димитров

13-05-2013

ЗА ВПИСВАНЕТО

взета държавна такса: лв.
 по кв.№ /
 Деловодител:

УСТАВ
НА ЕДНОЛИЧНО АКЦИОНЕРНО ДРУЖЕСТВО
"СОФИЯ ТЕХ ПАРК" ЕАД

Декрет за списване
 Оп. а. том №
 Съдия: *МЗ*


1. ОБЩИ ПОЛОЖЕНИЯ

СТАТУТ

Чл. 1. (1) "СОФИЯ ТЕХ ПАРК" ЕАД, наричано по-нататък в този устав "дружеството", е еднолично акционерно дружество с държавно участие в капитала, действащо в съответствие с разпоредбите на Търговския закон, Правилника за реда за упражняване правата на държавата в търговските дружества с държавно участие в капитала (ПРУПДТДУК), приет с ПМС № 112 от 2003 г. (Обн., ДВ, бр.51 от 2003 г.) и при спазване на действащото законодателство в Република България.



Ще има



ВЯРНО С ОРГИНАЛА
"СОФИЯ ТЕХ ПАРК" АД



Дружис - извлечение!

II. КАПИТАЛ НА ДРУЖЕСТВОТО

РАЗМЕР И СТРУКТУРА НА КАПИТАЛА

Чл.7. (1) Капиталът на дружеството е в размер на 48 184 417 (четиридесет и осем милиона сто осемдесет и четири хиляди четиристотин и седемнадесет) лева и е изцяло записан и внесен от държавата чрез министъра на икономиката, енергетиката и туризма.

(2) Капиталът на дружеството се разделя на 48 184 417 (четиридесет и осем милиона сто осемдесет и четири хиляди четиристотин и седемнадесет) поименни акции, всяка с право на един глас и с номинална стойност в размер на 1 (един) лев.

(3) Част от капитала на дружеството в размер на 45 184 417 (четиридесет и пет милиона сто осемдесет и четири хиляди четиристотин и седемнадесет) лева е внесен с непарична вноска от Република България чрез министъра на икономиката, енергетиката и туризма, упражняващ правата на едноличен собственик на капитала, както следва: **ПОЗЕМЛЕН ИМОТ** с идентификатор № 68134.4081.9456 по кадастралната карта и регистри, одобрени със Заповед № РД-18-35/ 09.06.2011г. на Изпълнителния директор на АГКК, с адрес на имота: гр.София, район Младост, площ 86.374 дка, трайно предназначение на територията: „Урбанизирана“, начин на трайно ползване: „За друг вид имот със специално предназначение и ползване“, стар идентификатор: 68134.4081.5016, номер по предходен план: квартал: 1 и 2, при съседни на имота: имот с идентификатор № 68134.4081.5017, имот с идентификатор № 68134.4081.5020, имот с идентификатор № 68134.4081.5022, имот с идентификатор № 68134.4081.5024, имот с идентификатор № 68134.4081.5015, имот с идентификатор № 68134.4081.9455, имот с идентификатор № 68134.4081.329, заедно с построените в него 68 (шестдесет и осем) сгради, а именно: СГРАДА с идентификатор 68134.4081.9456.1 – Склад и дизелагрегатно, масивна конструкция, застроена площ 69кв.м., етажи 1; СГРАДА с идентификатор 68134.4081.9456.2 – Складове, масивна конструкция, застроена площ 1378кв.м., етажи 1; СГРАДА с идентификатор 68134.4081.9456.3 – Стая за шофьори, масивна конструкция, застроена площ 16кв.м., етажи 1; СГРАДА с идентификатор 68134.4081.9456.4 – Стая за шофьори, масивна конструкция, застроена площ 22кв.м., етажи 1; СГРАДА с идентификатор 68134.4081.9456.5 – КТП, масивна конструкция, застроена площ 41кв.м., етажи 1; СГРАДА с идентификатор 68134.4081.9456.6 – КТП, масивна конструкция, застроена площ 11кв.м., етажи 1; СГРАДА с идентификатор 68134.4081.9456.7 – Диагностичен пункт, масивна конструкция, застроена площ 365кв.м., етажи 1; СГРАДА с идентификатор 68134.4081.9456.8 – Химична лаборатория, масивна конструкция, застроена площ 32кв.м., етажи 1; СГРАДА с идентификатор 68134.4081.9456.9 – КПП, масивна конструкция, застроена площ 132кв.м., етажи 2; СГРАДА с идентификатор 68134.4081.9456.10 – Автоработилница и дърводелна, масивна конструкция, застроена площ 1255кв.м., етажи 1; СГРАДА с идентификатор 68134.4081.9456.11 – Навес, полумасивна конструкция, застроена площ 20кв.м., етажи 1; СГРАДА с идентификатор 68134.4081.9456.12 – Навес, полумасивна конструкция, застроена площ 22кв.м., етажи 1; СГРАДА с идентификатор 68134.4081.9456.13 – ГСМ склад, масивна конструкция, застроена площ 15кв.м., етажи 1; СГРАДА с идентификатор 68134.4081.9456.14 – Склад за въглища, полумасивна конструкция, застроена площ 4кв.м., етажи 1; СГРАДА с

ВАРНО С ОРЪЖИИ
"СОФИЯ ТЕХ ПАРК" АД

Бренис - пълнолетие!

Лус А
иена
РГИЕВ
на местни
СОФИЯ
ка Б

идентификатор 68134.4081.9456.15 – Склад навес, масивна конструкция, застроена площ 25кв.м., етажи 1; СГРАДА с идентификатор 68134.4081.9456.16 – Вулканизаторно, масивна конструкция, застроена площ 14кв.м., етажи 1; СГРАДА с идентификатор 68134.4081.9456.17 – Акумулаторно, масивна конструкция, застроена площ 136кв.м., етажи 1; СГРАДА с идентификатор 68134.4081.9456.18 – Работилница пожарогасители, масивна конструкция, застроена площ 234кв.м., етажи 1; СГРАДА с идентификатор 68134.4081.9456.19 – Гаражи, масивна конструкция, застроена площ 432кв.м., етажи 1; СГРАДА с идентификатор 68134.4081.9456.20 – Гаражи, масивна конструкция, застроена площ 190кв.м., етажи 1; СГРАДА с идентификатор 68134.4081.9456.21 – Гаражи, масивна конструкция, застроена площ 589кв.м., етажи 1; СГРАДА с идентификатор 68134.4081.9456.22 – ГСП склад, масивна конструкция, застроена площ 74кв.м., етажи 1; СГРАДА с идентификатор 68134.4081.9456.23 – ГСП администрация, масивна конструкция, застроена площ 20кв.м., етажи 1; СГРАДА с идентификатор 68134.4081.9456.24 – Гаражи, масивна конструкция, застроена площ 1588кв.м., етажи 1; СГРАДА с идентификатор 68134.4081.9456.25 – Гаражи, масивна конструкция, застроена площ 163кв.м., етажи 1; СГРАДА с идентификатор 68134.4081.9456.26 – Работилница, масивна конструкция, застроена площ 57кв.м., етажи 1; СГРАДА с идентификатор 68134.4081.9456.27 – Навес, полумасивна конструкция, застроена площ 24кв.м., етажи 1; СГРАДА с идентификатор 68134.4081.9456.28 – Дежурна стая, масивна конструкция, застроена площ 25кв.м., етажи 1; СГРАДА с идентификатор 68134.4081.9456.29 – Пристройка, масивна конструкция, застроена площ 9кв.м., етажи 1; СГРАДА с идентификатор 68134.4081.9456.30 – Старо караулно, масивна конструкция, застроена площ 103кв.м., етажи 1; СГРАДА с идентификатор 68134.4081.9456.31 – Гаражни клетки, масивна конструкция, застроена площ 309кв.м., етажи 1; СГРАДА с идентификатор 68134.4081.9456.32 – КПП, масивна конструкция, застроена площ 13кв.м., етажи 1; СГРАДА с идентификатор 68134.4081.9456.33 – КПП, масивна конструкция, застроена площ 33кв.м., етажи 1; СГРАДА с идентификатор 68134.4081.9456.34 – Гаражи, масивна конструкция, застроена площ 1365кв.м., етажи 1; СГРАДА с идентификатор 68134.4081.9456.35 – Гаражи, масивна конструкция, застроена площ 1261кв.м., етажи 1; СГРАДА с идентификатор 68134.4081.9456.36 – Пристройка №77, масивна конструкция, застроена площ 38кв.м., етажи 1; СГРАДА с идентификатор 68134.4081.9456.37 – Складове, масивна конструкция, застроена площ 2304кв.м., етажи 1; СГРАДА с идентификатор 68134.4081.9456.38 – Навес-пристройка, масивна конструкция, застроена площ 58кв.м., етажи 1; СГРАДА с идентификатор 68134.4081.9456.39 – Склад отоплителни материали, масивна конструкция, застроена площ 124кв.м., етажи 1; СГРАДА с идентификатор 68134.4081.9456.40 – Навес-склад, застроена площ 37кв.м., етажи 1; СГРАДА с идентификатор 68134.4081.9456.41 – Складове-АБТИ, масивна конструкция, застроена площ 225кв.м., етажи 1; СГРАДА с идентификатор 68134.4081.9456.42 – Навес, масивна конструкция, застроена площ 38кв.м., етажи 1; СГРАДА с идентификатор 68134.4081.9456.43 – Сграда помпа, полумасивна конструкция, застроена площ 19кв.м., етажи 1; СГРАДА с идентификатор 68134.4081.9456.44 – Гаражи, масивна конструкция, застроена площ 98кв.м., етажи 1; СГРАДА с идентификатор 68134.4081.9456.45 – Работилница, масивна конструкция, застроена площ 202кв.м., етажи 1; СГРАДА с идентификатор 68134.4081.9456.46 – Навес – ГСМ склад, полумасивна конструкция, застроена площ 77кв.м., етажи 1; СГРАДА с идентификатор 68134.4081.9456.47 – Ремонтен цех, масивна конструкция, застроена площ 1472кв.м., етажи 1; СГРАДА с идентификатор 68134.4081.9456.48 – Складове, масивна конструкция, застроена площ 918кв.м., етажи 1; СГРАДА с идентификатор 68134.4081.9456.49 – Склад навес, масивна конструкция, застроена площ 54кв.м., етажи 1; СГРАДА с идентификатор 68134.4081.9456.50 – Дежурна, масивна конструкция, застроена площ 79кв.м., етажи 2; СГРАДА с идентификатор 68134.4081.9456.51 – Щаб, клуб, лавка, масивна конструкция, застроена площ 309кв.м., етажи 2; СГРАДА с идентификатор 68134.4081.9456.52 – Гаражи, масивна конструкция, застроена площ 1669кв.м., етажи 1; СГРАДА с идентификатор 68134.4081.9456.53 – Навес, полумасивна конструкция, застроена площ 35кв.м., етажи 1; СГРАДА с идентификатор 68134.4081.9456.54 – КПП гаражи, стая за шофьори, масивна конструкция, застроена площ 19кв.м., етажи 1; СГРАДА с идентификатор 68134.4081.9456.55 – Склад, масивна конструкция, застроена площ 1726кв.м., етажи 1; СГРАДА с идентификатор 68134.4081.9456.56 – Склад навес, масивна конструкция, застроена площ 104кв.м., етажи 1; СГРАДА с идентификатор 68134.4081.9456.57 – Гаражи, масивна конструкция, застроена площ 2630кв.м., етажи 1; СГРАДА с идентификатор 68134.4081.9456.58 – Гаражи, масивна конструкция, застроена

Л
на
ЛКВ
м
м
фий
а Бм

ВЪРНО С ОРГИНАЛА
"СОФИЯ ТЕХ ПАРК" АД

Звонене - извлечение

площ 583кв.м., етажи 1; СГРАДА с идентификатор 68134.4081.9456.59 – Административна, масивна конструкция, застроена площ 373кв.м., етажи 2; СГРАДА с идентификатор 68134.4081.9456.60 – Работилница, масивна конструкция, застроена площ 1050кв.м., етажи 1; СГРАДА с идентификатор 68134.4081.9456.61 – Работилница, масивна конструкция, застроена площ 117кв.м., етажи 1; СГРАДА с идентификатор 68134.4081.9456.62 – Работилница, масивна конструкция, застроена площ 76кв.м., етажи 1; СГРАДА с идентификатор 68134.4081.9456.63 – КПП, масивна конструкция, застроена площ 10кв.м., етажи 1; СГРАДА с идентификатор 68134.4081.9456.64 – Склад, масивна конструкция, застроена площ 177кв.м., етажи 1; СГРАДА с идентификатор 68134.4081.9456.65 – Склад навес, масивна конструкция, застроена площ 261кв.м., етажи 1; СГРАДА с идентификатор 68134.4081.9456.66 – Склад, масивна конструкция, застроена площ 492кв.м., етажи 1; СГРАДА с идентификатор 68134.4081.9456.67 – Навес склад, масивна конструкция, застроена площ 361кв.м., етажи 1; СГРАДА с идентификатор 68134.4081.9456.68 – Склад, масивна конструкция, застроена площ 106кв.м., етажи 1; **ПОЗЕМЛЕН ИМОТ с идентификатор № 68134.4081.5022** по кадастралната карта и регистри, одобрени със Заповед № РД-18-35/ 09.06.2011г. на Изпълнителния директор на АГКК, с адрес на имота: гр.София, район Младост, площ 19.431 дка, трайно предназначение на територията: „Урбанизирана“, начин на трайно ползване: „За друг вид имот със специално предназначение и ползване“, номер по предходен план: 40810022, при съседни на имота: имот с идентификатор № 68134.4081.5021, имот с идентификатор № 68134.4081.5020, имот с идентификатор № 68134.4081.5023, имот с идентификатор № 68134.4081.5024, имот с идентификатор № 68134.4081.5016, заедно с построените в него 3 (три) сгради, а именно: СГРАДА с идентификатор 68134.4081.5022.1 – Административна, масивна конструкция, незавършено строителство, застроена площ 1 470кв.м., етажи 7, 2, 1; СГРАДА с идентификатор 68134.4081.5022.2 – Гаражи, масивна конструкция, застроена площ 126кв.м., етажи 2; СГРАДА с идентификатор 68134.4081.5022.3 – Помпено, полумасивна конструкция, застроена площ 9кв.м., етажи 1; **ПОЗЕМЛЕН ИМОТ с идентификатор № 68134.4081.5023** по кадастралната карта и регистри, одобрени със Заповед № РД-18-35/ 09.06.2011г. на Изпълнителния директор на АГКК, с адрес на имота: гр.София, район Младост, площ 17.142 дка, трайно предназначение на територията: „Урбанизирана“, начин на трайно ползване: „За друг вид имот със специално предназначение и ползване“, номер по предходен план: 40810023, при съседни на имота: имот с идентификатор № 68134.4081.5021, имот с идентификатор № 68134.4081.5020, имот с идентификатор № 68134.4081.36, имот с идентификатор № 68134.4081.5024, имот с идентификатор № 68134.4081.5022, заедно с построените в него 8 (осем) сгради, а именно: СГРАДА с идентификатор 68134.4081.5023.1 – Гаражи, масивна конструкция, застроена площ 2 526кв.м., етажи 1; СГРАДА с идентификатор 68134.4081.5023.2 – Гаражи, масивна конструкция, застроена площ 1 016кв.м., етажи 1; СГРАДА с идентификатор 68134.4081.5023.3 – Гаражи, масивна конструкция, застроена площ 1 321кв.м., етажи 1; СГРАДА с идентификатор 68134.4081.5023.4 – КТП, масивна конструкция, застроена площ 18кв.м., етажи 1; СГРАДА с идентификатор 68134.4081.5023.5 – Склад за ТИ ГСМ, масивна конструкция, застроена площ 139кв.м., етажи 1; СГРАДА с идентификатор 68134.4081.5023.6 – Горивозарядна станция, масивна конструкция, застроена площ 41кв.м., етажи 1; СГРАДА с идентификатор 68134.4081.5023.7 – Склад, полумасивна конструкция, застроена площ 132кв.м., етажи 1; СГРАДА с идентификатор 68134.4081.5023.8 – Склад, полумасивна конструкция, застроена площ 100кв.м., етажи 1; **ПОЗЕМЛЕН ИМОТ с идентификатор № 68134.4081.5017** по кадастралната карта и регистри, одобрени със Заповед № РД-18-35/ 09.06.2011г. на Изпълнителния директор на АГКК, с адрес на имота: гр.София, район Младост, площ 65.350 дка, трайно предназначение на територията: „Урбанизирана“, начин на трайно ползване: „За друг вид имот със специално предназначение и ползване“, номер по предходен план: 40810017, при съседни на имота: имот с идентификатор № 68134.4081.5018, имот с идентификатор № 68134.4081.5019, имот с идентификатор № 68134.4081.5020, имот с идентификатор № 68134.4081.9456, имот с идентификатор № 68134.4081.329, имот с идентификатор № 68134.4081.67, заедно с построените в него 11 (единадесет) сгради, а именно: СГРАДА с идентификатор 68134.4081.5017.1 – КПП, масивна конструкция, застроена площ 18кв.м., етажи 1; СГРАДА с идентификатор 68134.4081.5017.2 – Щаб, масивна конструкция, застроена площ 1725кв.м., етажи 4; СГРАДА с идентификатор 68134.4081.5017.3 – Многофункционална, масивна конструкция, застроена площ 1376кв.м., етажи 1; СГРАДА с идентификатор 68134.4081.5017.4 – Склад, масивна конструкция, застроена площ 21кв.м., етажи 1; СГРАДА с идентификатор

СОФИЯ ТЕХ ПАРК

Архивно-извлечение

68134.4081.5017.5 - Склад, масивна конструкция, застроена площ 25кв.м., етажи 1; СГРАДА с идентификатор 68134.4081.5017.6 - Кухненски блок, спортна зала и склад, масивна конструкция, застроена площ 2269кв.м., етажи 1;2.; СГРАДА с идентификатор 68134.4081.5017.7 - КПП, масивна конструкция, застроена площ 17кв.м., етажи 1; СГРАДА с идентификатор 68134.4081.5017.8 - Трафопост, масивна конструкция, застроена площ 92кв.м., етажи 1; СГРАДА с идентификатор 68134.4081.5017.9 - Лавка и бръснарница, масивна конструкция, застроена площ 256кв.м., етажи 1; СГРАДА с идентификатор 68134.4081.5017.10 - Абонатна, масивна конструкция, застроена площ 123кв.м., етажи 1; СГРАДА с идентификатор 68134.4081.5017.11 - Бивш арест, масивна конструкция, застроена площ 172кв.м., етажи 1; **ПОЗЕМЛЕН ИМОТ с идентификатор № 68134.4081.5020** по кадастралната карта и регистри, одобрени със Заповед № РД-18-35/09.06.2011г. на Изпълнителния директор на АГКК, с адрес на имота: гр.София, район Младост, площ 58.283 дка, трайно предназначение на територията: „Урбанизирана“, начин на трайно ползване: „За друг вид имот със специално предназначение и ползване“, номер на предходен план: 40810020, при съседни имота: имот с идентификатор № 68134.4081.66, имот с идентификатор № 68134.4082.797, имот с идентификатор № 68134.4081.36, имот с идентификатор № 68134.4081.5023, имот с идентификатор № 68134.4081.5022, имот с идентификатор № 68134.4081.5021, имот с идентификатор № 68134.4081.5016, имот с идентификатор № 68134.4081.5017, имот с идентификатор № 68134.4081.5019, заедно с построените в него 14 (четирнадесет) сгради, а именно: СГРАДА с идентификатор 68134.4081.5020.1 - Изоставена, масивна конструкция, застроена площ 3 313кв.м., етажи 1; СГРАДА с идентификатор 68134.4081.5020.2 - Гараж, масивна конструкция, застроена площ 372кв.м., етажи 1; СГРАДА с идентификатор 68134.4081.5020.3 - Навес, метална конструкция, застроена площ 31кв.м., етажи 1; СГРАДА с идентификатор 68134.4081.5020.4 - Ремонтна работилница, масивна конструкция, застроена площ 1575кв.м., етажи 1; СГРАДА с идентификатор 68134.4081.5020.5 - Навес, метална конструкция, застроена площ 32кв.м., етажи 1; СГРАДА с идентификатор 68134.4081.5020.6 - Пристройка, масивна конструкция, застроена площ 14кв.м., етажи 1; СГРАДА с идентификатор 68134.4081.5020.7 - Ремонтна работилница, масивна конструкция, застроена площ 1542кв.м., етажи 1; СГРАДА с идентификатор 68134.4081.5020.8 - Свързочна работилница, масивна конструкция, застроена площ 329кв.м., етажи 1; СГРАДА с идентификатор 68134.4081.5020.9 - Кухня, столова, складове, масивна конструкция, застроена площ 1844кв.м., етажи 1; СГРАДА с идентификатор 68134.4081.5020.10 - Склад за отоплителни материали, масивна конструкция, застроена площ 8кв.м., етажи 1; СГРАДА с идентификатор 68134.4081.5020.11 - Медицински пункт, масивна конструкция, застроена площ 567кв.м., етажи 2; СГРАДА с идентификатор 68134.4081.5020.12 - За свиждане, масивна конструкция, застроена площ 87кв.м., етажи 1; СГРАДА с идентификатор 68134.4081.5020.13 - Пристройка гараж, масивна конструкция, застроена площ 13кв.м., етажи 1; СГРАДА с идентификатор 68134.4081.5020.14 - КПП, масивна конструкция, застроена площ 63кв.м., етажи 1; **ПОЗЕМЛЕН ИМОТ с идентификатор № 68134.4081.5021** по кадастралната карта и регистри, одобрени със Заповед № РД-18-35/09.06.2011г. на Изпълнителния директор на АГКК, с адрес на имота: гр.София, район Младост, площ 8.523 дка, трайно предназначение на територията: „Урбанизирана“, начин на трайно ползване: „За друг вид имот със специално предназначение и ползване“, номер на предходен план: 40810021, при съседни имота: имот с идентификатор № 68134.4081.5020, имот с идентификатор № 68134.4081.5023, имот с идентификатор № 68134.4081.5022, заедно с 5 (пет) от построените в него сгради с номера от 1 (едно) до 5 (пет), без сграда номер 6 (шест), а именно: СГРАДА с идентификатор 68134.4081.5021.1 - Гараж, масивна конструкция, застроена площ 690кв.м., етажи 1; СГРАДА с идентификатор 68134.4081.5021.2 - Ремонтна работилница, масивна конструкция, застроена площ 367кв.м., етажи 1; СГРАДА с идентификатор 68134.4081.5021.3 - Ремонтна работилница, масивна конструкция, застроена площ 698кв.м., етажи 1; СГРАДА с идентификатор 68134.4081.5021.4 - Склад, масивна конструкция, застроена площ 45кв.м., етажи 1; СГРАДА с идентификатор 68134.4081.5021.5 - Склад, масивна конструкция, застроена площ 75кв.м., етажи 1; **СЪОРЪЖЕНИЕ** - технологичен комин, сглобяема стоманобетонна конструкция с височина 25 м.; **ПОЗЕМЛЕН ИМОТ с идентификатор № 68134.4081.9453** по кадастралната карта и регистри, одобрени със Заповед № РД-18-35/ 09.06.2011г. на Изпълнителния директор на АГКК, с адрес на имота: гр.София, район Младост, площ 18.363 дка, трайно предназначение на територията: „Урбанизирана“, начин на трайно ползване: „За друг вид имот със специално предназначение и ползване“, номер на предходен план: 40810021, при съседни имота: имот с идентификатор № 68134.4081.5020, имот с идентификатор № 68134.4081.5023, имот с идентификатор № 68134.4081.5022, заедно с 5 (пет) от построените в него сгради с номера от 1 (едно) до 5 (пет), без сграда номер 6 (шест), а именно: СГРАДА с идентификатор 68134.4081.5021.1 - Гараж, масивна конструкция, застроена площ 690кв.м., етажи 1; СГРАДА с идентификатор 68134.4081.5021.2 - Ремонтна работилница, масивна конструкция, застроена площ 367кв.м., етажи 1; СГРАДА с идентификатор 68134.4081.5021.3 - Ремонтна работилница, масивна конструкция, застроена площ 698кв.м., етажи 1; СГРАДА с идентификатор 68134.4081.5021.4 - Склад, масивна конструкция, застроена площ 45кв.м., етажи 1; СГРАДА с идентификатор 68134.4081.5021.5 - Склад, масивна конструкция, застроена площ 75кв.м., етажи 1;

иус
Милена
ОРЕЦЕВА
и на ул. "СОФИЯ"
ица Б

иС М
ЛЕНА
ОРЕЦЕВА
и на ул. "СОФИЯ"
ица Б

ОУРГАНИЗАЦИЯ
"СОФИЯ ЕХ ПАРК" АД

Друшко - извадение


имот със специално предназначение и ползване", номер по предходен план: квартал: 2, при съседни на имота: имот с идентификатор № 68134.4082.797, имот с идентификатор № 68134.4081.5020, имот с идентификатор № 68134.4081.9452, заедно с построената в него 1 (една) сграда, а именно: СГРАДА с идентификатор 68134.4081.9453.1 – Административна – Бл. "К", "Л", "М", "Н", масивна конструкция, застроена площ 2330 кв.м., етажи 4, като общата стойност на правото на собственост върху недвижимите имоти е в размер на 45 184 417 (четиридесет и пет милиона сто осемдесет и четири хиляди четиристотин и седемнадесет) лева.

010



ИЗЯРНО С ОРИГИНАЛА
"СОФИЯ ТЕХ ПАРК" АД


Прене-шлестисл



ИЯРНО С ОРИГИНАЛ
"СОФИЯ ТЕХ ПАРК" АД




Зритель-извещатель



ВЯРНО С ОРИГИНАЛА
"СОФИЯ ТЕХ ПАРК"-АД



Архив-извлечение.



ВЯРНО С ОРИГИНАЛА
"СОФИЯ ТЕХ ПАРК" АД

Дружеско-извлечение!

[Large blue scribbled-out area covering the main body of the document]

ка Бюл.

Остатъкът се предоставя на едноличния собственик на капитала.

XI. ЗАКЛЮЧИТЕЛНИ РАЗПОРЕДБИ

§ 1. За неуредените в този устав случаи се прилагат разпоредбите на Търговския закон и на общото гражданско законодателство.

§ 2. Този устав е приет от едноличния собственик на капитала с Протокол № РД-21-193 / 10.12.2012 година. и изменен с Протокол

№: РД-21-160 / 18.12.2012 г.

ВЯРНО С ОРГИНАЛА
"СОФИЯ ТЕХ ПАРК" АД
10

Брежица - Извадение

На 08.04.2013 г. МИЛЕНА ГЕОРГИЕВА
НОТАРИУС В РАЙОН РАЙОНЕН СЪД гр. СОФИЯ
рег. № 622 на НОТАРИАЛНАТА КАМАРА, удостоверявам
ВЕРНОСТТА НА ТОЗИ ПРЕГНС. СМЕТ ОТ оригинал

НА ОФИЦИАЛЕН ПРАСТЕН ДОКУМЕНТ, ПРЕДСТАВЕН АТН ОТ
Розели Гоцев Сачев
С МЕСТОЖИТЕЛСТВО гр. София
КАТО В ПЪРМОСЪДА КОМАШЕ ЗАЧЕРСВАНИЯ, ПРИБАВОК, ПОЛЪЗВКИ И ДРУГИ ОСОБЕНОСТИ.
рег. № 5306 събрана такса лв.
Нотариус:

Димана Димова

ПОМОЩНИК НОТАРИУС
Димана Димова

Нотариус № 622
Милена
ГЕОРГИЕВА
Работи на уейтство
р.с СОФИЯ
Република България

ВЕРНО С ОРГИНИАЛА
"СОФИЯ ТЕХ ПАРК" АД

